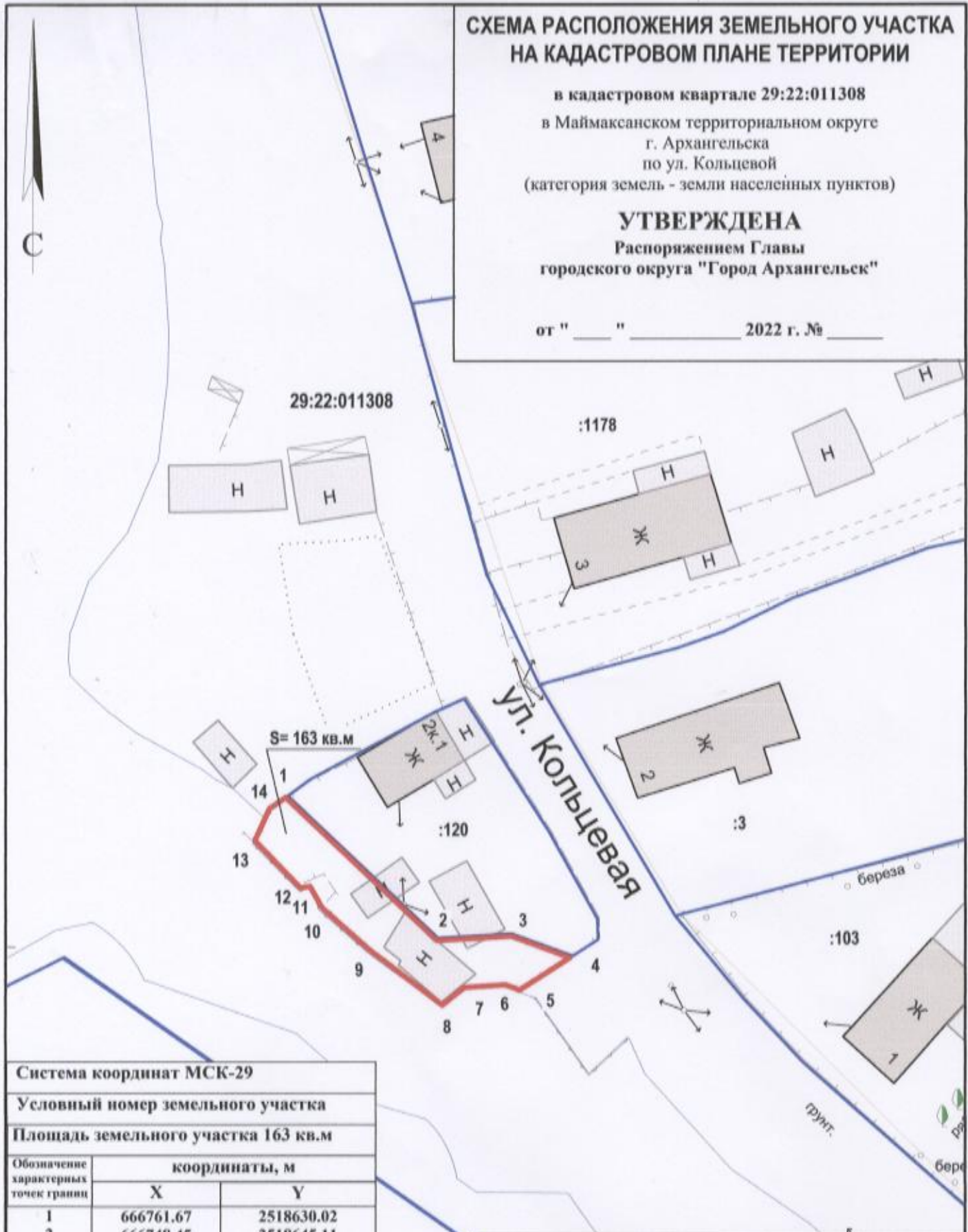


# СХЕМА РАСПОЛОЖЕНИЯ ЗЕМЕЛЬНОГО УЧАСТКА НА КАДАСТРОВОМ ПЛАНЕ ТЕРРИТОРИИ

в кадастровом квартале 29:22:011308  
в Маймаксанском территориальном округе  
г. Архангельска  
по ул. Кольцевой  
(категория земель - земли населенных пунктов)

**УТВЕРЖДЕНА**  
Распоряжением Главы  
городского округа "Город Архангельск"

от " \_\_\_\_ " \_\_\_\_\_ 2022 г. № \_\_\_\_





Система координат МСК-29

Условный номер земельного участка

Площадь земельного участка 163 кв.м

Обозначение характерных точек границ	координаты, м	
	X	Y
1	666761.67	2518630.02
2	666748.45	2518645.11
3	666749.16	2518652.26
4	666747.32	2518658.01
5	666744.01	2518653.27
6	666744.47	2518651.87
7	666744.04	2518647.91
8	666742.29	2518645.87
9	666747.35	2518638.58
10	666751.20	2518633.91
11	666753.22	2518632.69
12	666753.00	2518631.79
13	666757.40	2518627.18
14	666760.52	2518628.48

## УСЛОВНЫЕ ОБОЗНАЧЕНИЯ:

-  изображение границ образуемого земельного участка
-  изображение границ учтенных земельных участков
- 29:22:011308 надпись кадастрового номера кадастрового квартала
- :120 надпись кадастрового номера земельного участка

Масштаб 1 : 500